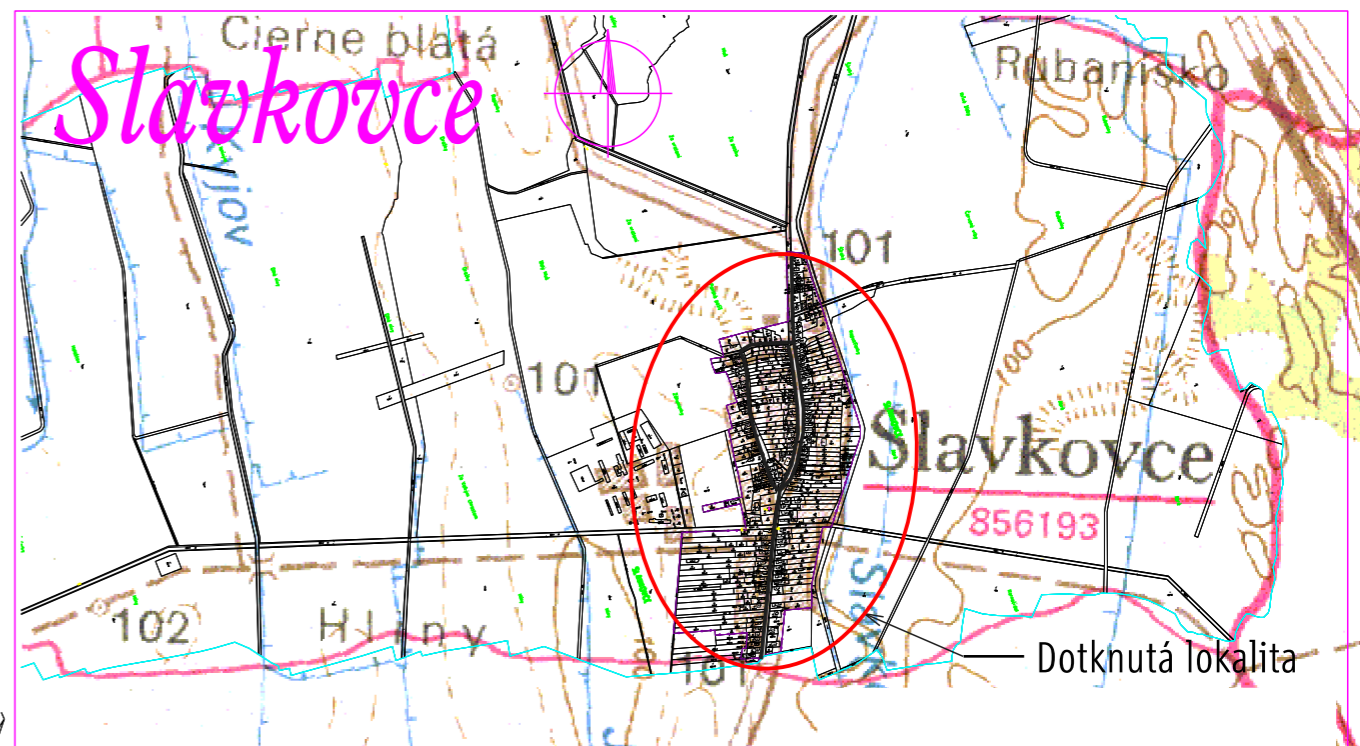
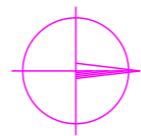
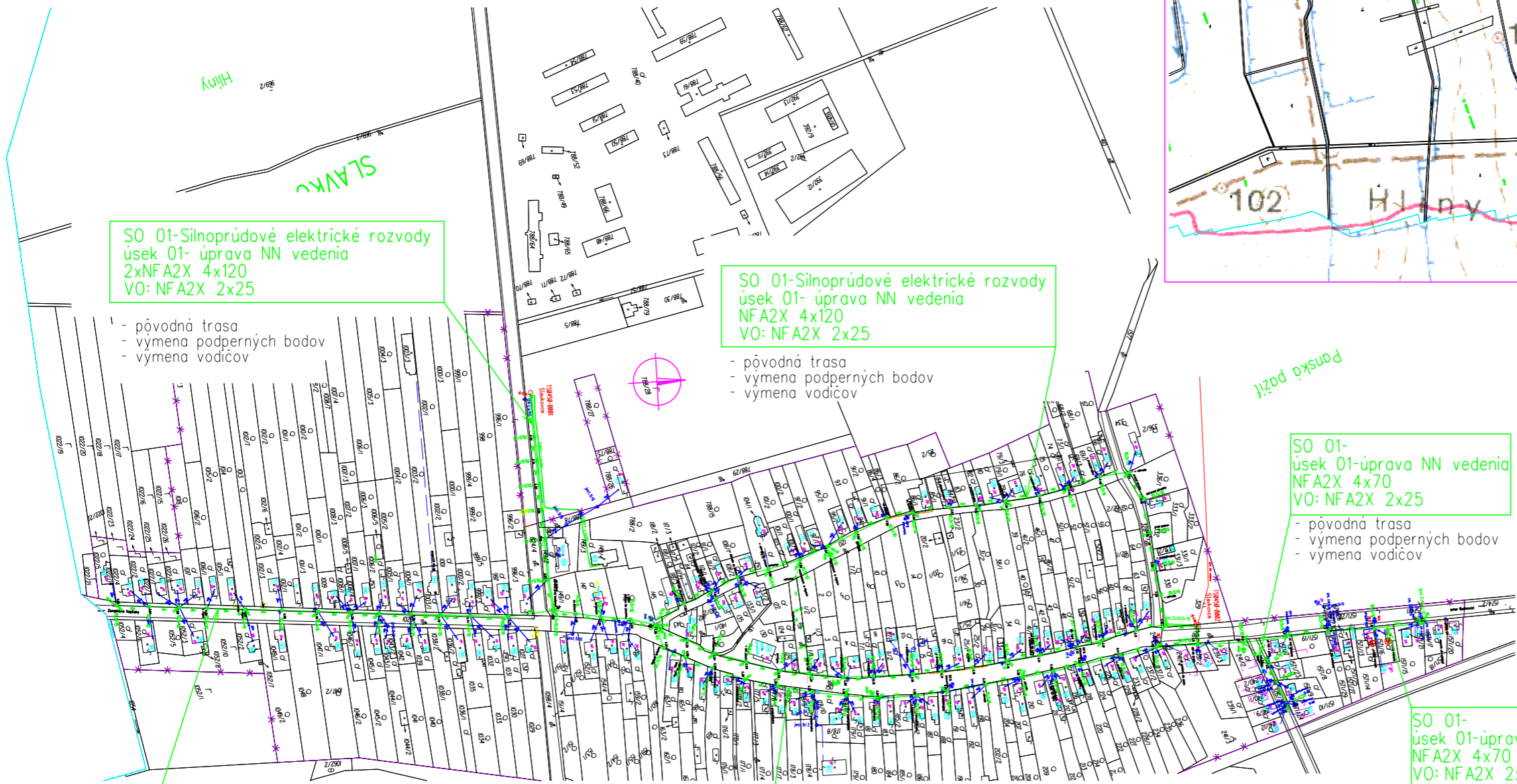


# Slavkovce



Celková situácia M 1:25 000



SO 01-Silnoprúdové elektrické rozvody  
úsek 01- úprava NN vedenia  
2xNFA2X 4x120  
VO: NFA2X 2x25

- pôvodná trasa
- výmena podperných bodov
- výmena vodičov

SO 01-Silnoprúdové elektrické rozvody  
úsek 01- úprava NN vedenia  
NFA2X 4x120  
VO: NFA2X 2x25

- pôvodná trasa
- výmena podperných bodov
- výmena vodičov

SO 01-  
úsek 01-úprava NN vedenia  
NFA2X 4x70  
VO: NFA2X 2x25

- pôvodná trasa
- výmena podperných bodov
- výmena vodičov

SO 01-  
úsek 01-úprava NN vedenia  
NFA2X 4x70  
VO: NFA2X 2x25

- pôvodná trasa
- výmena podperných bodov
- výmena vodičov

SO 01-Silnoprúdové elektrické rozvody  
úsek 01- úprava NN vedenia  
NFA2X 4x120  
VO: NFA2X 2x25

- pôvodná trasa
- výmena podperných bodov
- výmena vodičov

SO 01-Silnoprúdové elektrické rozvody  
úsek 01- úprava NN vedenia  
NFA2X 4x120  
VO: NFA2X 2x25

- pôvodná trasa
- výmena podperných bodov
- výmena vodičov

## LEGENDA

— úprava NN vedenia

Mapové podklady : Informačný systém katastra nehnuteľností  
© Úrad geodézie, kartografie a katastra Slovenskej republiky

ZODPOVEDNÝ PROJEKTANT	Ing. Stela Marková	SADA	
VEDÚCI PROJEKTU	Ing. Martin Berezňanin		
PROJEKTANT	Ing. Stela Marková		
VEDÚCI ÚTVARU	Ing. Martin Hajduk		
STAVEBNÍK	Východoslovenská distribučná a.s.		
MIESTO STAVBY	Slavkovce, k.ú. Slavkovce		STUPEŇ PROJEKT
NÁZOV STAVBY	Slavkovce – Úprava vedenia NN a DP		ČÍSLO ZAKÁZKY IP-10848
			DÁTUM 12/2020
			FORMÁT 2xA4
NÁZOV VÝKRESU	Situácia navrhovaného stavu		MIERKA 1:5 000
			ČÍSLO VÝKRESU 1